

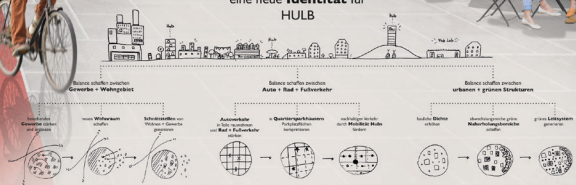
nächster Halt WOHNWERK HULB



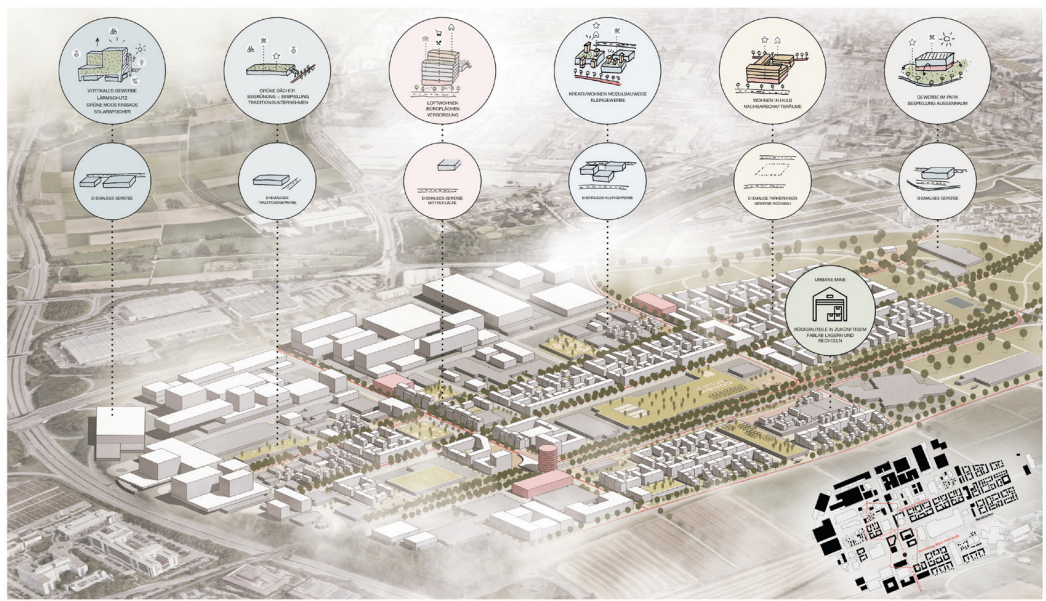
Das Projekt 'nächster Halt' ist ein zentraler Bestandteil der städtischen Entwicklung in Hülb. Es zielt darauf ab, eine neue Identität für das Viertel zu schaffen und die Lebensqualität der Bewohner zu steigern. Durch die Integration von Grünflächen, öffentlichen Plätzen und hochwertigen Wohnräumen wird ein lebendiges Umfeld geschaffen, das die Bedürfnisse der Gemeinschaft erfüllt.

Die Architektur des Wohnwerks HULB ist ein Paradebeispiel für moderne Wohnkonzepte. Die Kombination aus unterschiedlichen Wohnungstypen, Gemeinschaftsräumen und hochwertigen Materialien sorgt für eine vielfältige und attraktive Wohnumgebung. Die Integration von Grünflächen und öffentlichen Plätzen fördert die soziale Interaktion und das Wohlbefinden der Bewohner.

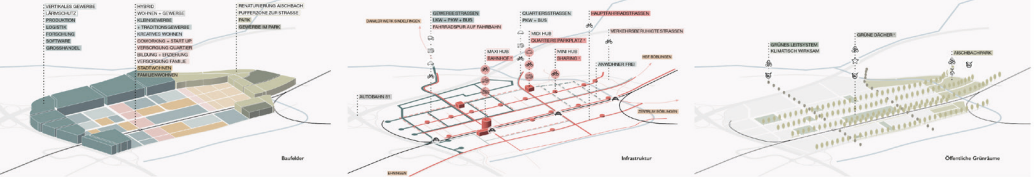
eine neue Identität für
HULB



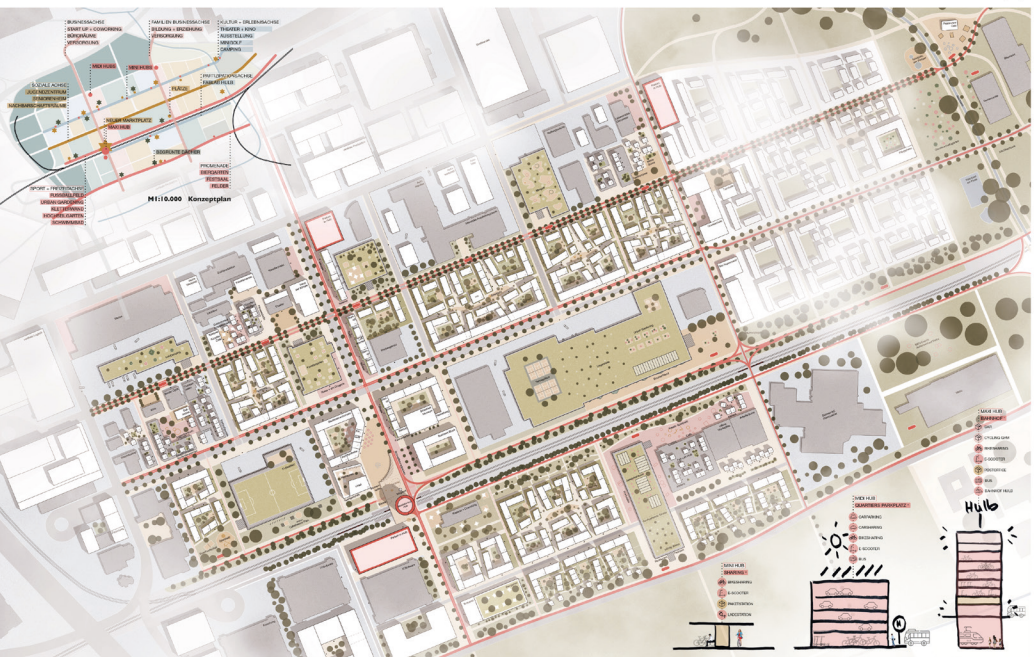
Perspektive Marktplatz Wohnwerk HULB



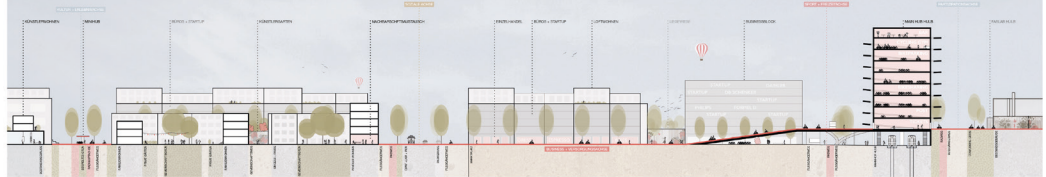
Vogelperspektive HULB + Innovationskaiplatz



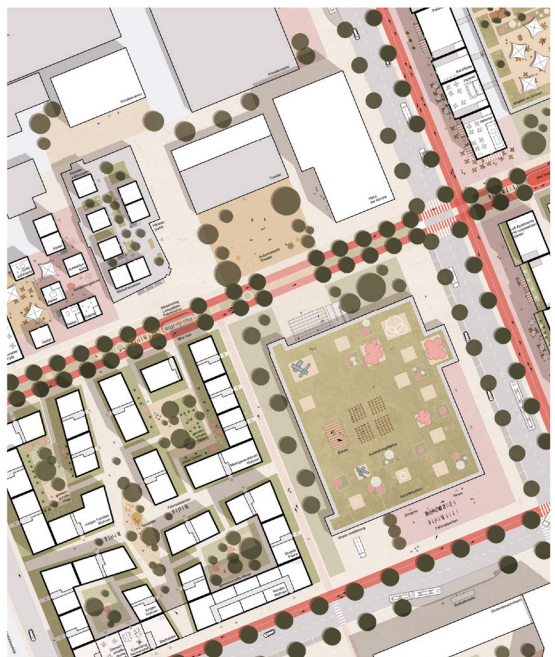
M1:10.000 Konzepttyp



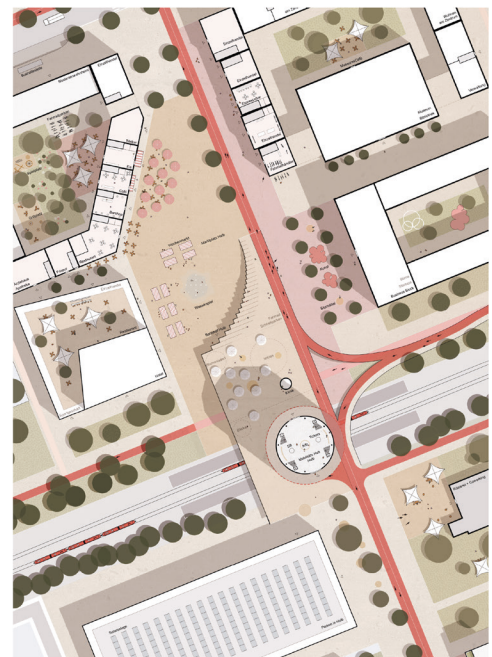
M1:10.000 Lageplan



M1:500 Schnitt A-A



M1:500 Vertiefung Wohnen HULB



M1:500 Vertiefung Mobilitätskai HULB

nächster Halt

WOHNWERK HULB



Ziele + Konzeptansätze

eine neue **Identität** für HULB



Balance schaffen zwischen
Gewerbe + Wohngebiet

Balance schaffen zwischen
Auto + Rad + Fußverkehr

Balance schaffen zwischen
urbanen + grünen Strukturen

bestehendes
Gewerbe stärken
und ergänzen

neuen **Wohnraum**
schaffen

Schnittstellen von
Wohnen + Gewerbe
generieren

Autoverkehr
in Teile rausnehmen
und **Rad + Fußverkehr**
stärken

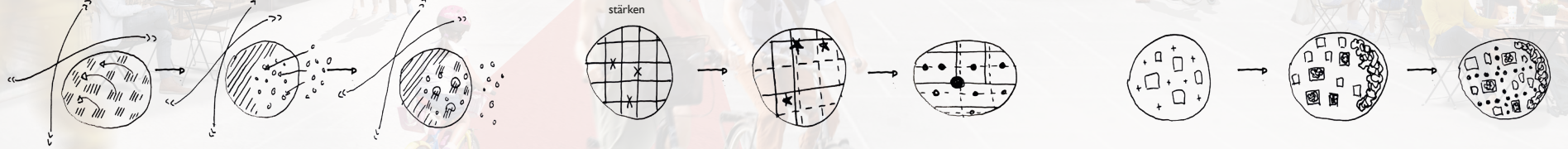
in **Quartiersparkhäusern**
Parkplatzflächen
komprimieren

nachhaltigen Verkehr
durch **Mobilität Hubs**
fördern

bauliche **Dichte**
erhöhen

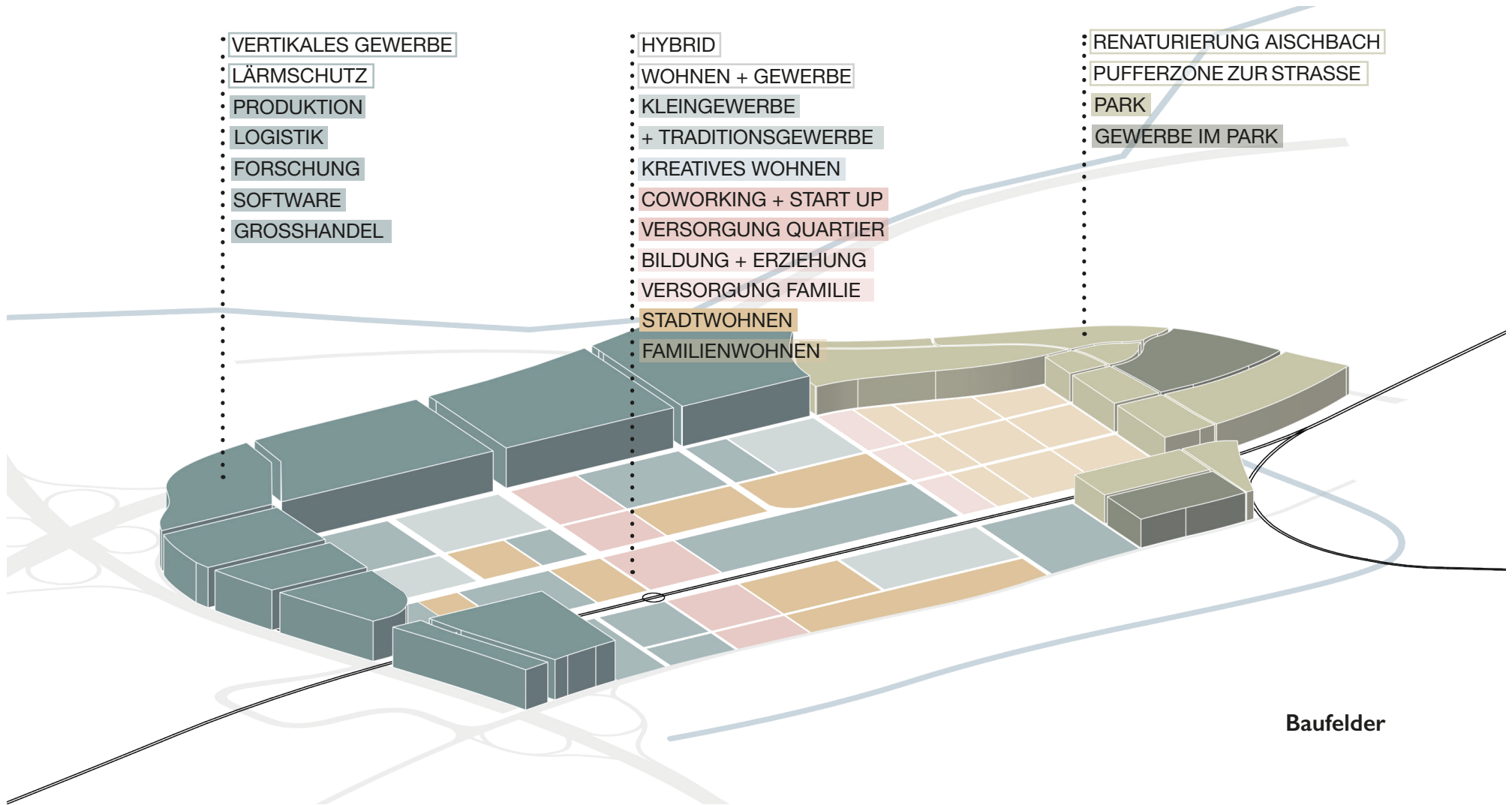
abwechslungsreiche grüne
Naherholungsbereiche
schaffen

grünes **Leitsystem**
generieren



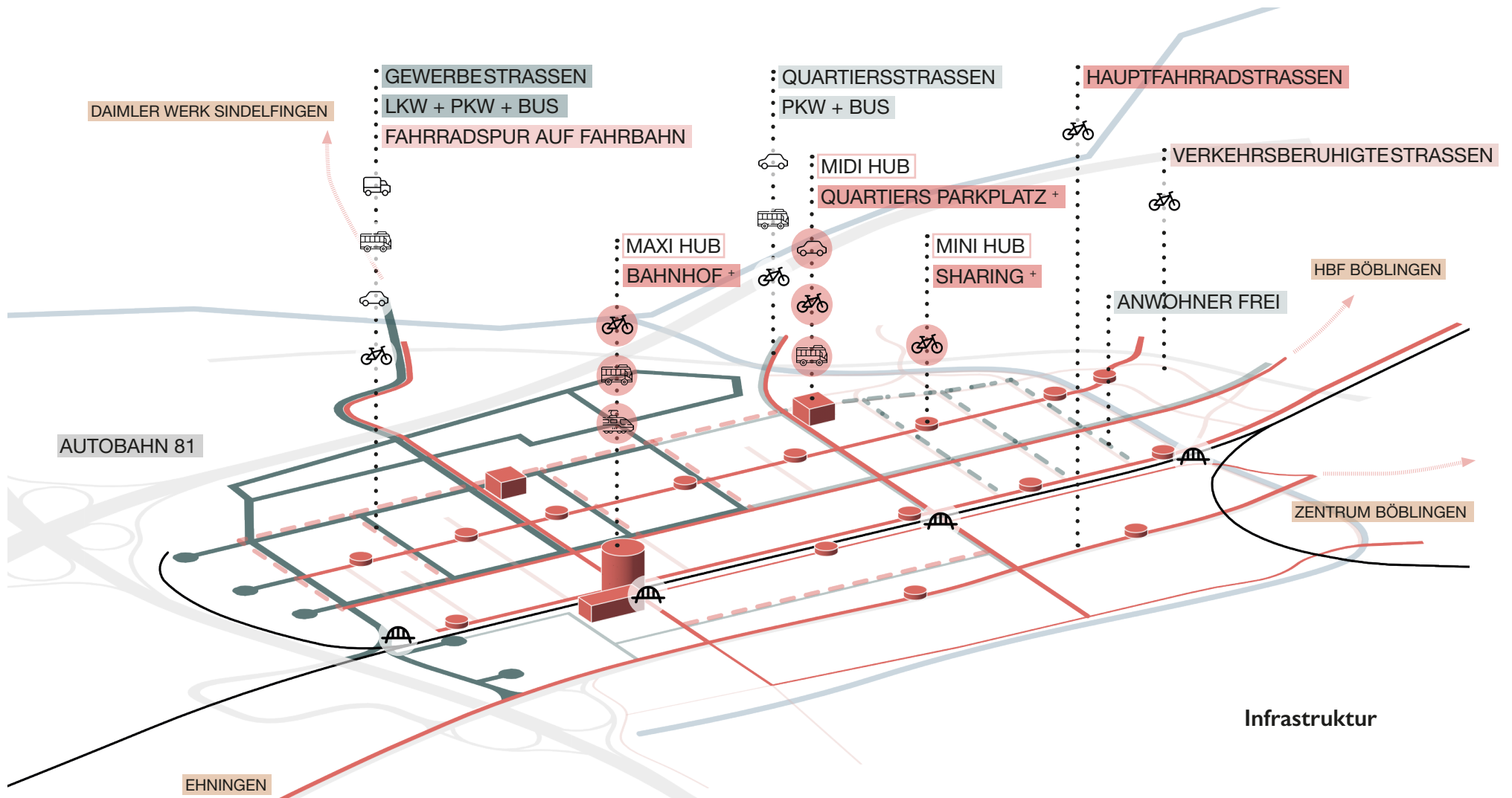
Konzeptlayer

M 1:10.000



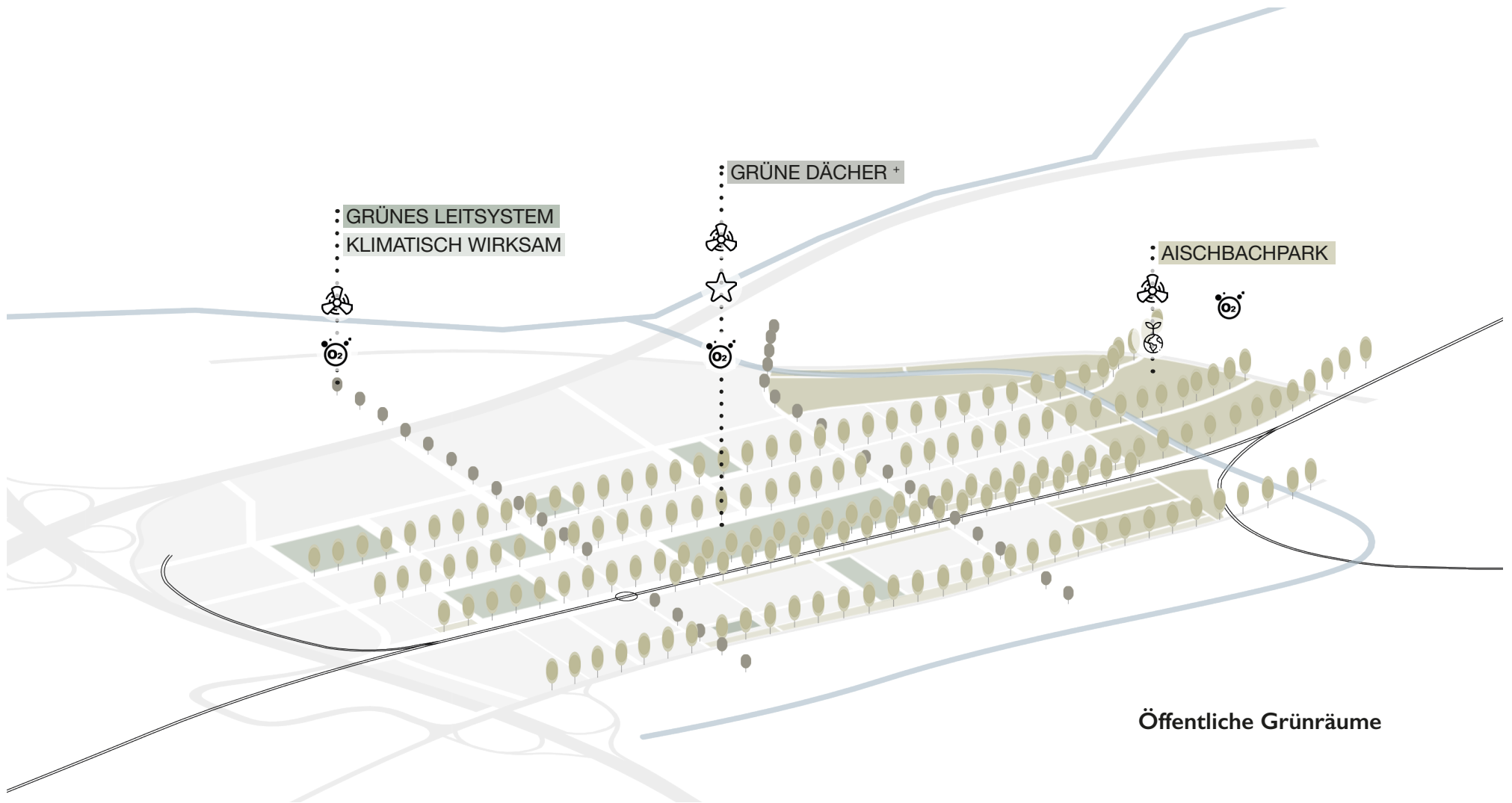
Konzeptlayer

M 1:10.000



Konzeptlayer

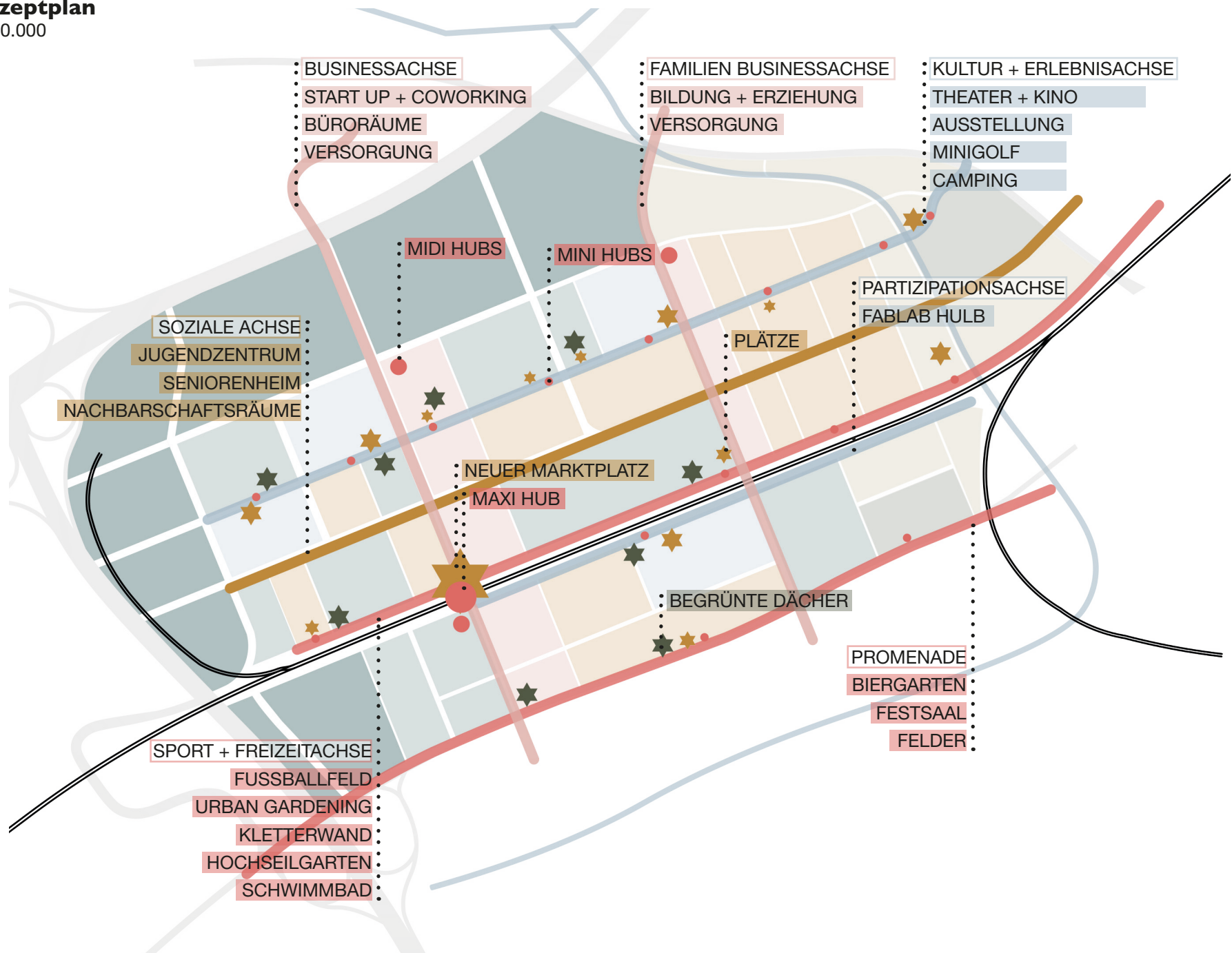
M 1:10.000



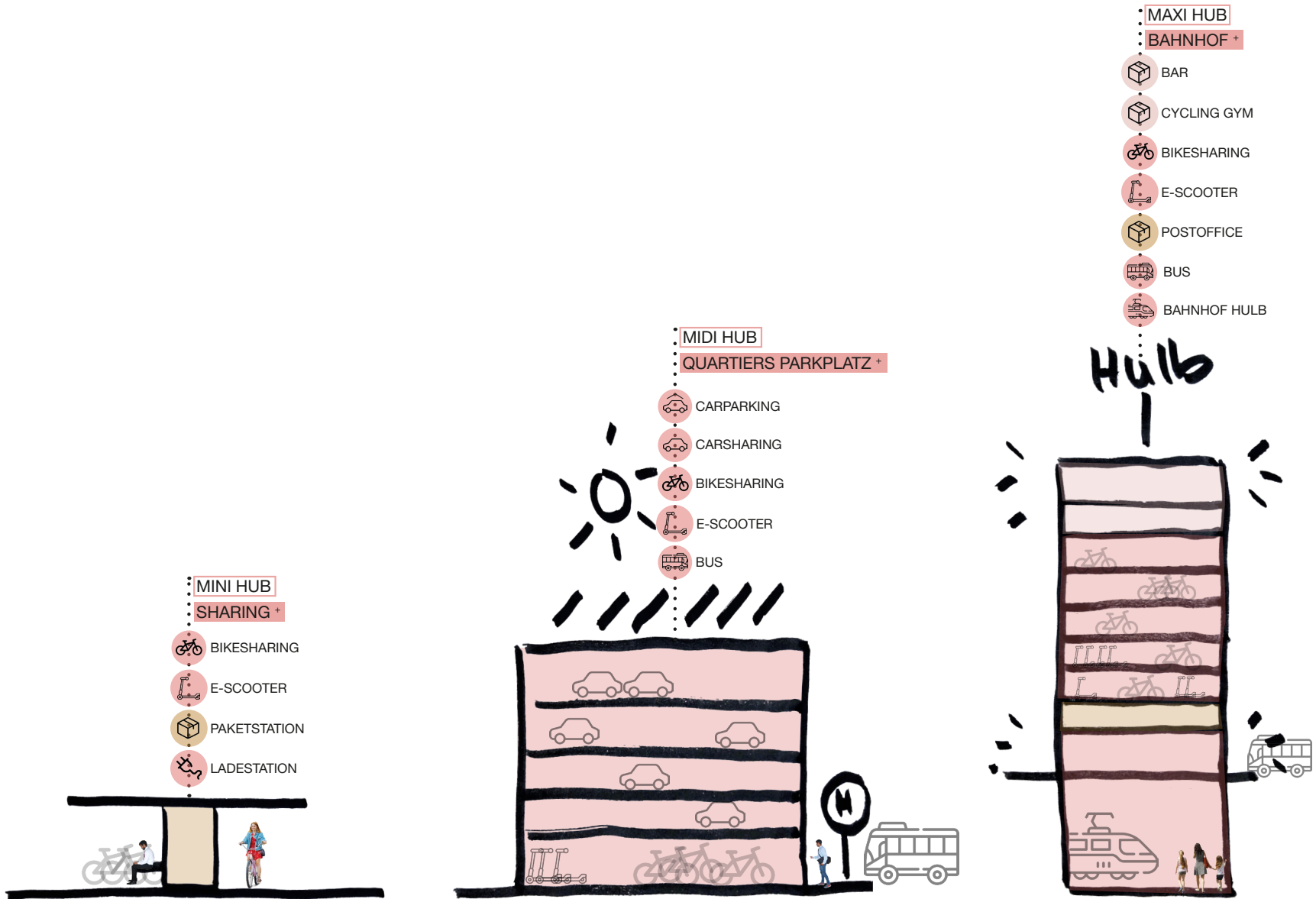
Öffentliche Grünräume

Konzeptplan

M 1:10.000



Arten Mobilitäts Hubs



Lageplan + Innovationskatalog

M 1:2.000



VERTIKALES GEWERBE
LÄRMSCHUTZ
GRÜNE MOOS FASSADE
SOLARSPEICHER

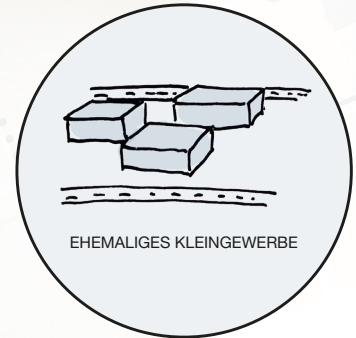
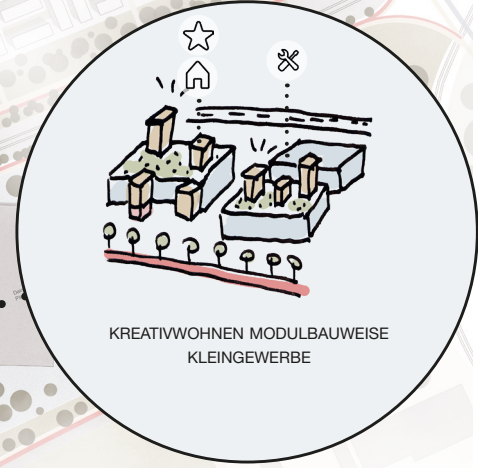
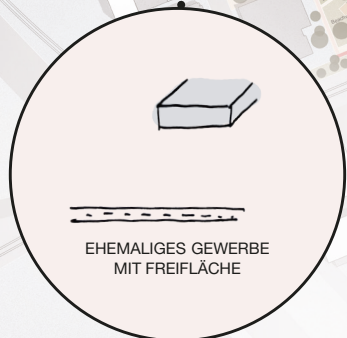
GRÜNE DÄCHER
BEGRÜNUNG + BESPIELUNG
TRADITIONSUNTERNEHMEN

EHEMALIGES GEWERBE

EHEMALIGES
TRADITIONSGEWERBE

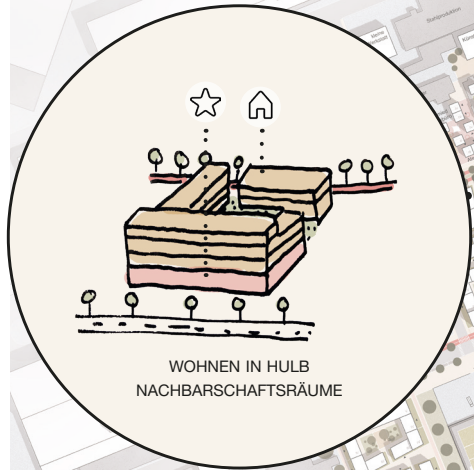
Lageplan + Innovationskatalog

M 1:2.000

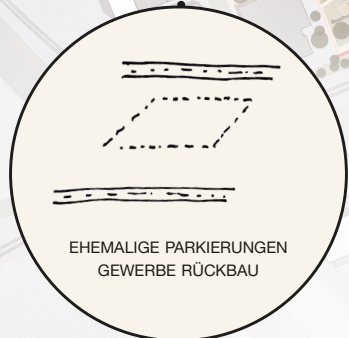


Lageplan + Innovationskatalog

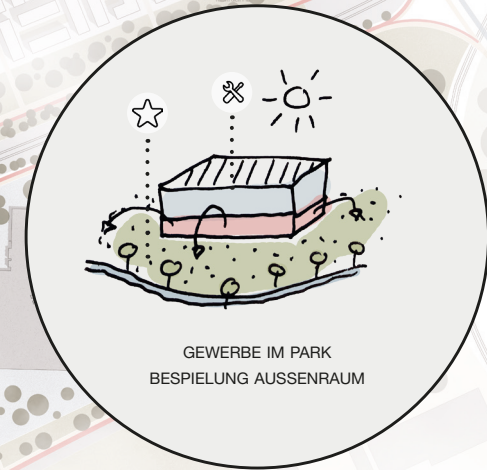
M 1:2.000



WOHNEN IN HULB
NACHBARSCHAFTSRÄUME



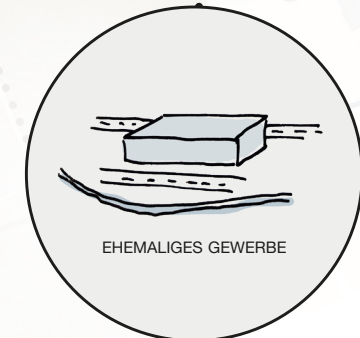
EHEMALIGE PARKIERUNGEN
GEWERBE RÜCKBAU



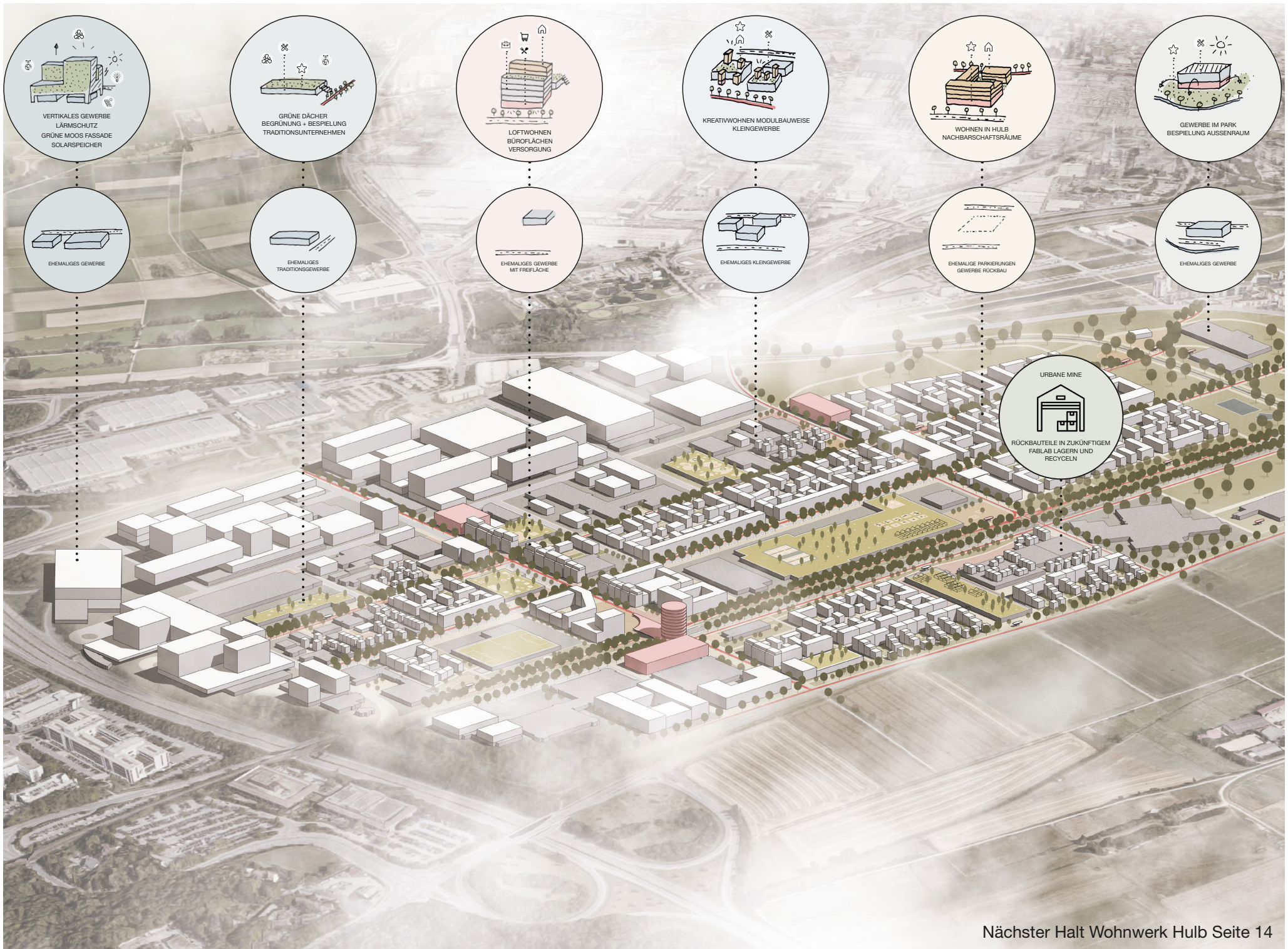
GEWERBE IM PARK
BESPIELUNG AUSSENRAUM



URBANE MINE
RÜCKBAUTEILE IN ZUKÜNFTIGEM
FABLAB LAGERN UND
RECYCELN



EHEMALIGES GEWERBE



VERTIKALES GEWERBE
LÄRMSCHUTZ
GRÜNE MOOS FASSADE
SOLARSPEICHER

GRÜNE DÄCHER
BEGRÜNUNG + BESPIELUNG
TRADITIONSUNTERNEHMEN

LOFTWOHNEN
BÜROFLÄCHEN
VERSORGUNG

KREATIVWOHNEN MODULBAUWEISE
KLEINGEWERBE

WOHNEN IN HULB
NACHBARSCHAFTSRÄUME

GEWERBE IM PARK
BESPIELUNG AUSSENRAUM

EHEMALIGES GEWERBE

EHEMALIGES
TRADITIONSGEWERBE

EHEMALIGES GEWERBE
MIT FREIFLÄCHE

EHEMALIGES KLEINGEWERBE

EHEMALIGE PARKIERUNGEN
GEWERBE RÜCKBAU

EHEMALIGES GEWERBE

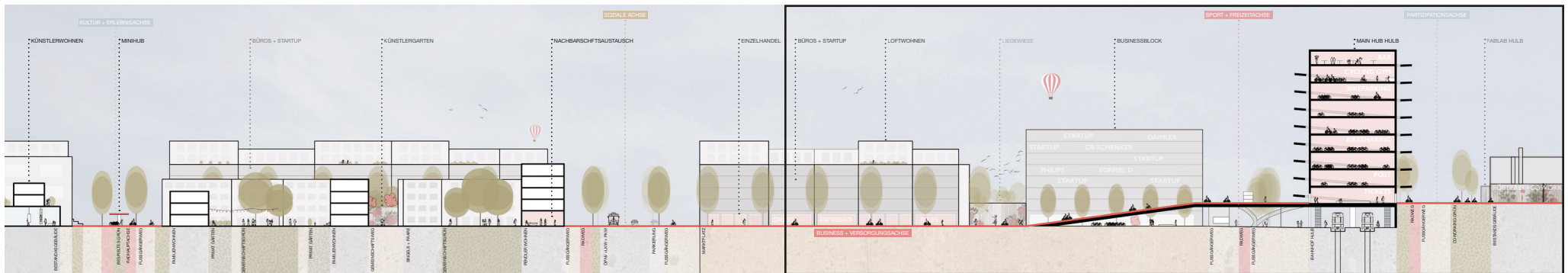
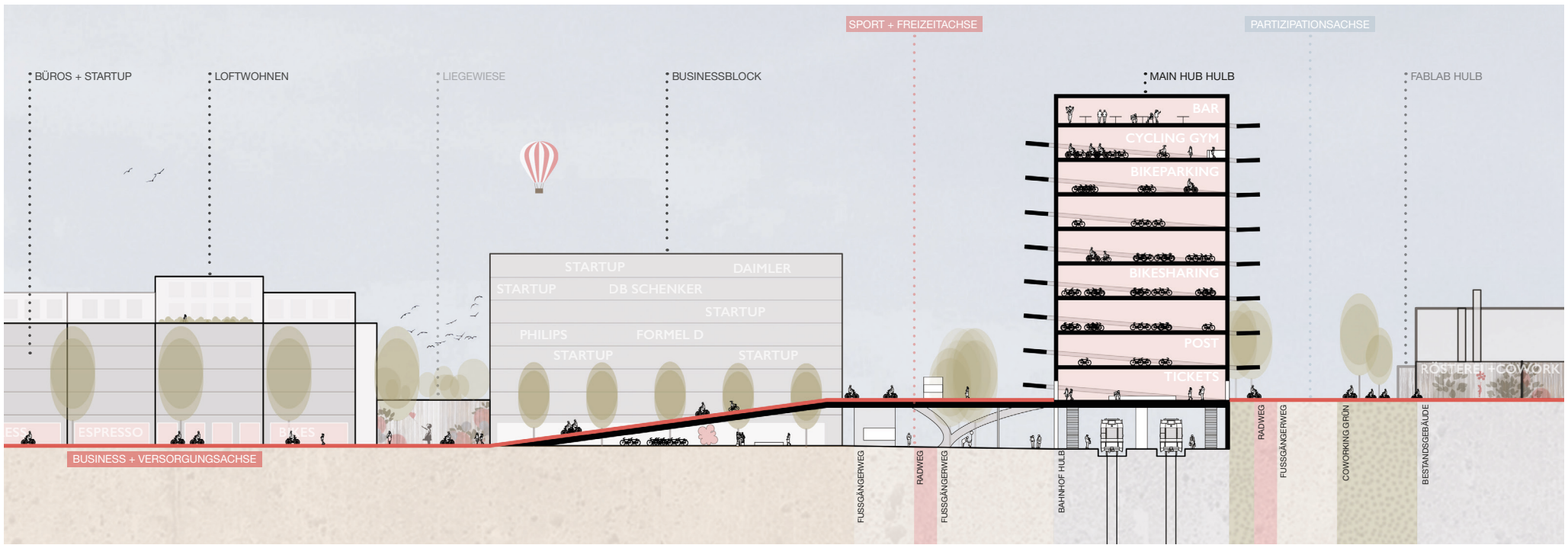
URBANE MINE
RÜCKBAUTEILE IN ZUKÜNFTIGEM
FABLAB LAGERN UND
RECYCELN

Vogelperspektive Wohnwerk Hulb



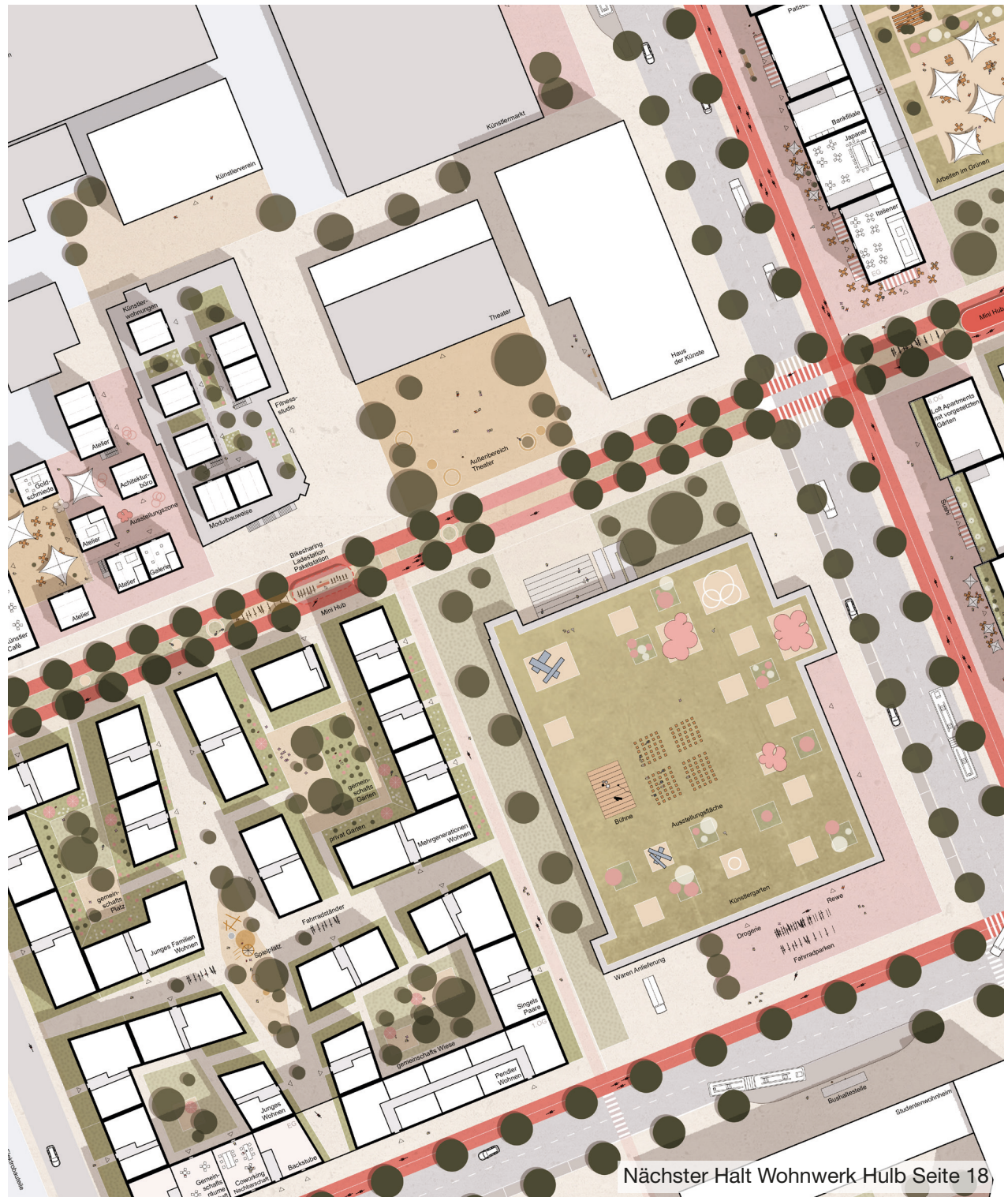
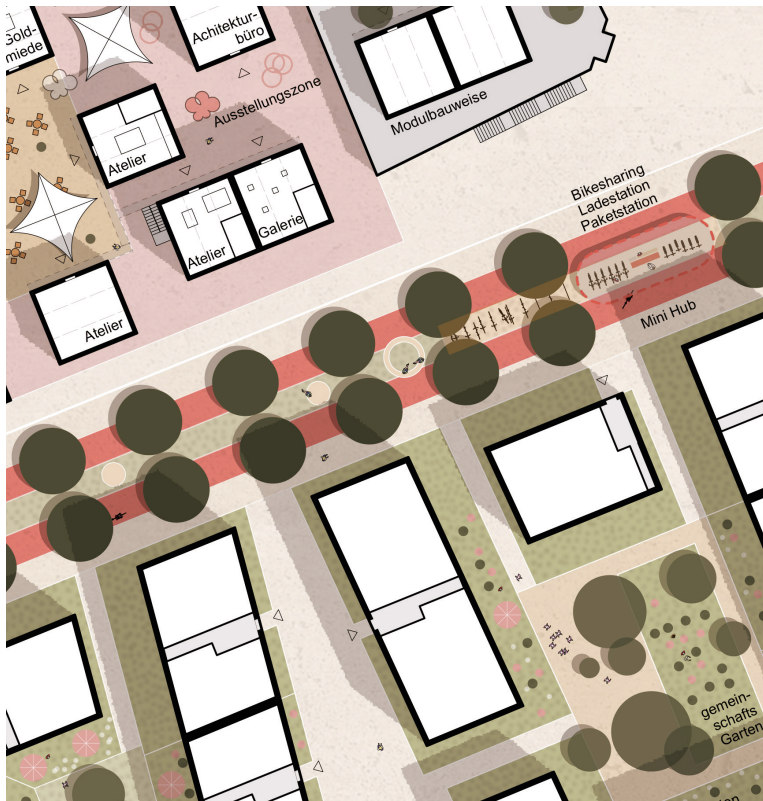
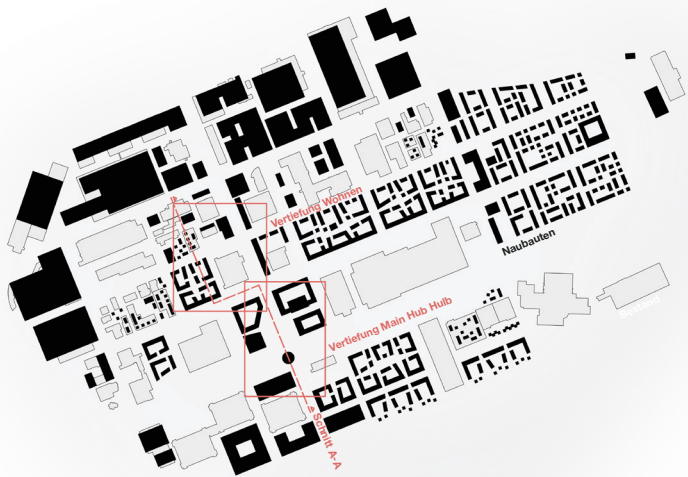
Schnitt A-A

M 1:500 Ausschnitt Mobilitätshub Hulb



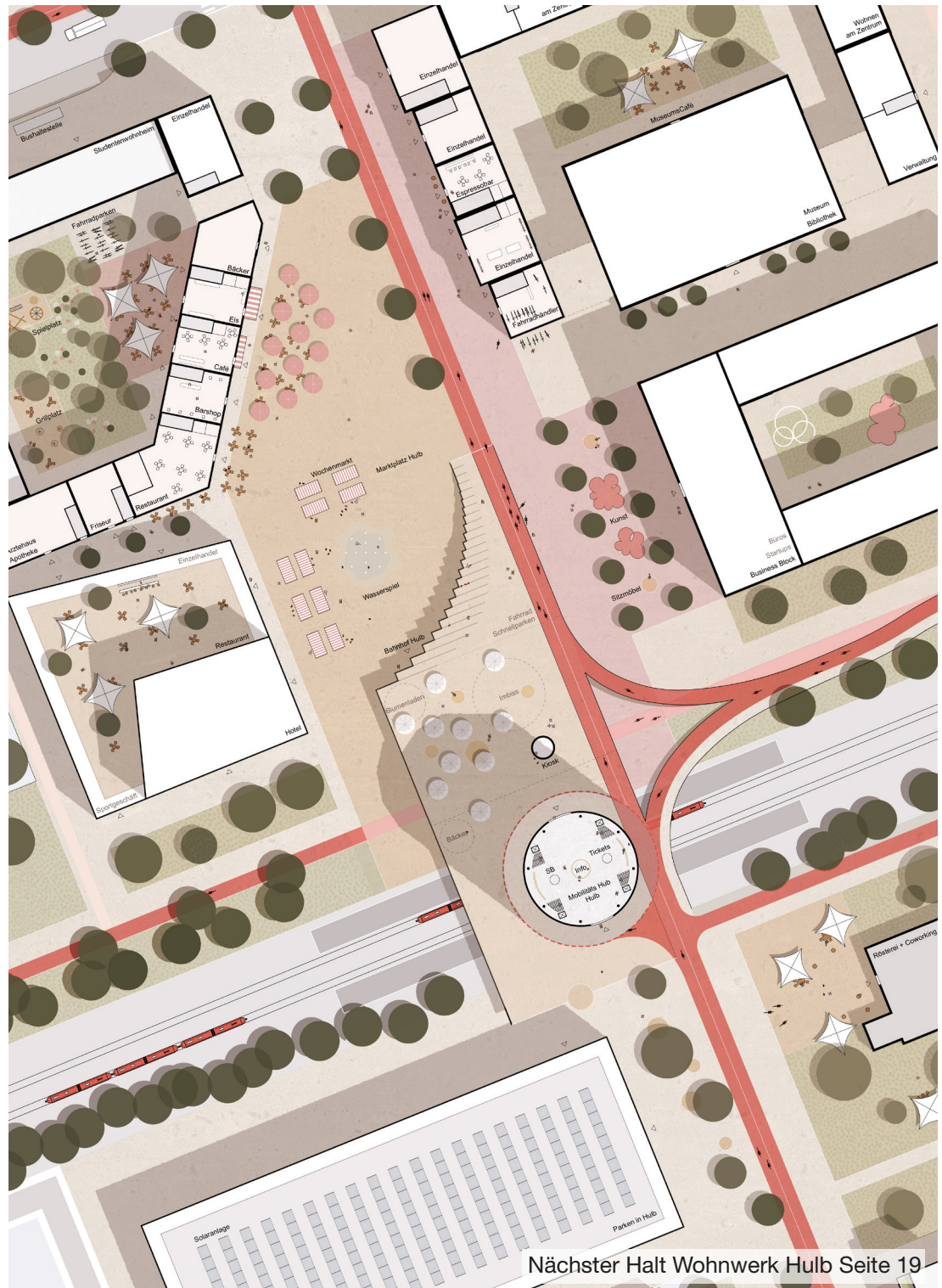
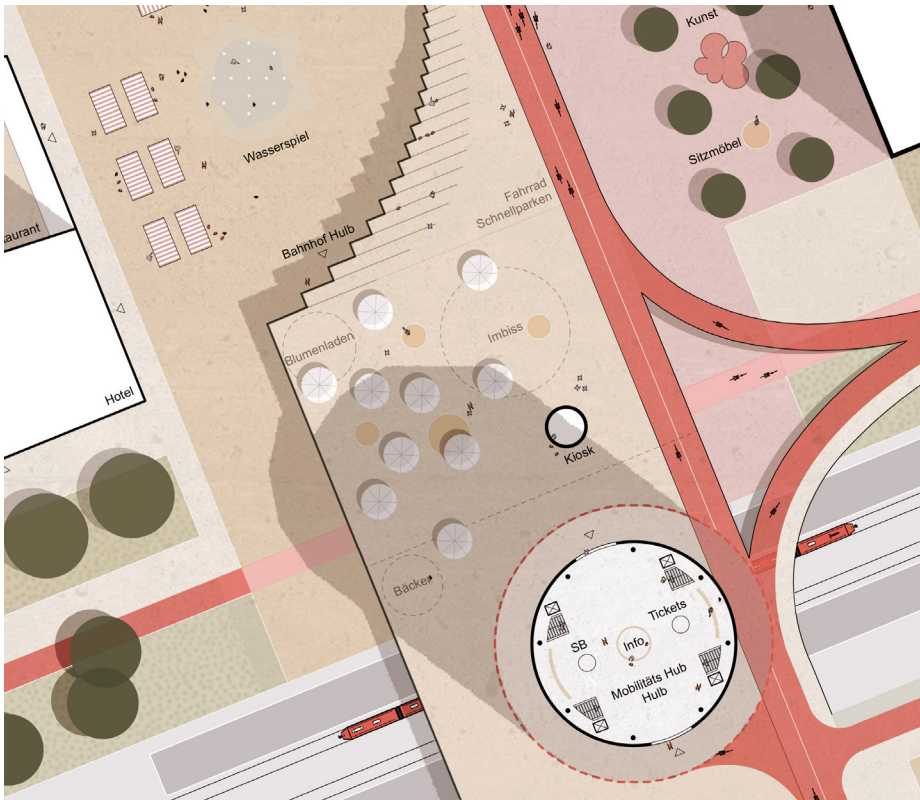
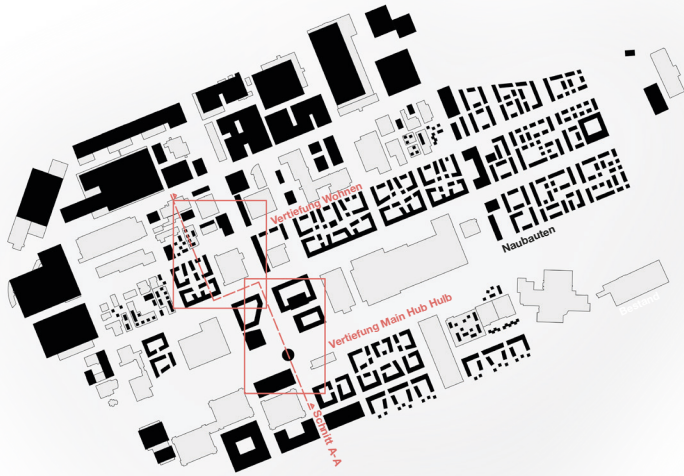
Vertiefung Wohnen Hub

M 1:500



Vertiefung Mobilitätshub Hulb

M 1:500

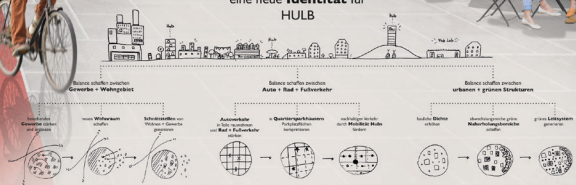


nächster Halt WOHNWERK HULB

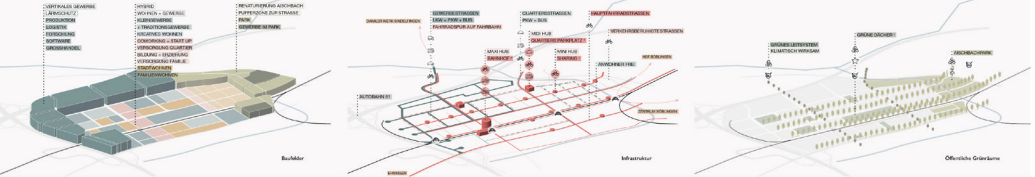


Das Projekt 'nächster Halt' ist ein zentraler Bestandteil der Stadtentwicklung in Hülb. Es zielt darauf ab, eine neue Identität für das Stadtzentrum zu schaffen und die Lebensqualität der Bewohner zu verbessern. Durch die Integration von Grünflächen, öffentlichen Plätzen und hochwertigen Wohnräumen wird ein lebendiges urbanes Umfeld geschaffen. Die Architektur verbindet traditionelle Elemente mit modernen Materialien und Formen, um ein zeitgemäßes Wohnangebot zu bieten. Die Planung berücksichtigt die Bedürfnisse der Gemeinschaft und fördert soziale Interaktion und Nachhaltigkeit.

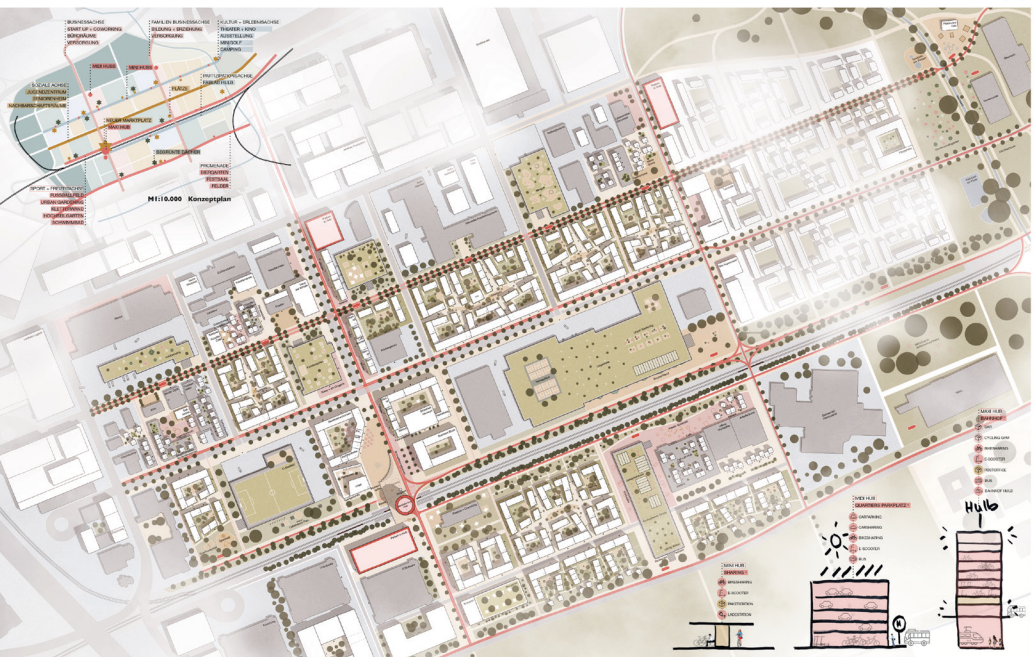
eine neue Identität für
HULB



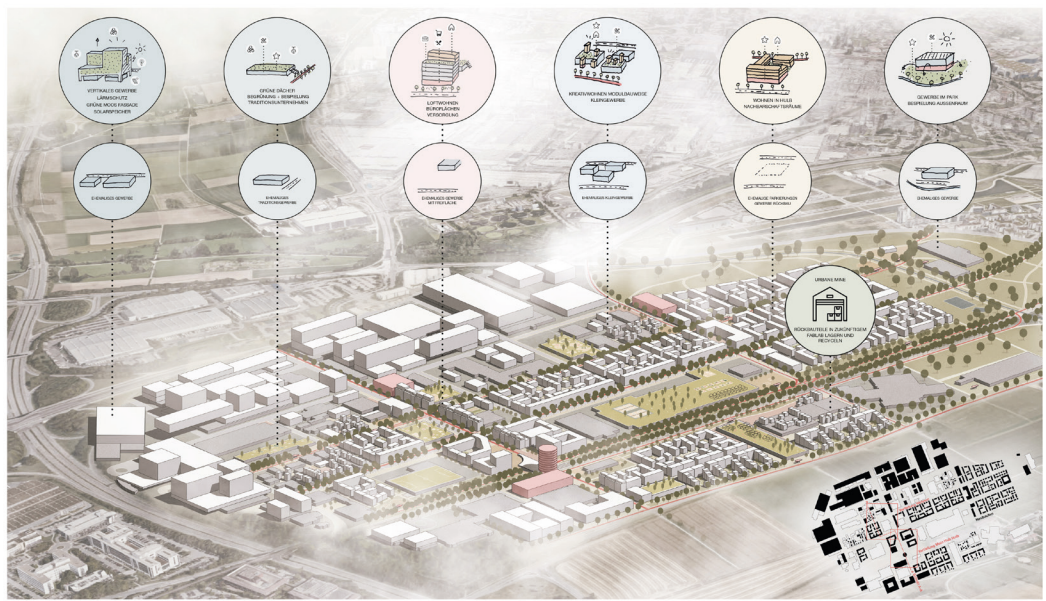
Perspektive Marktplatz Wohnwerk HULB



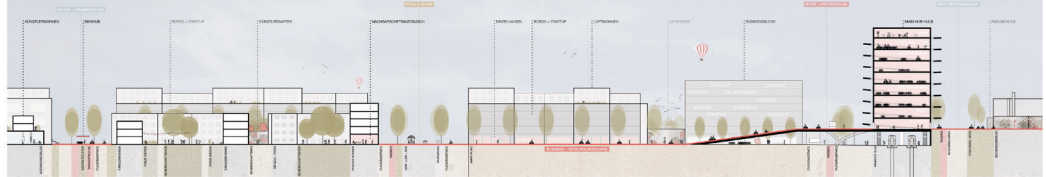
M1:10.000 Konzeptplan



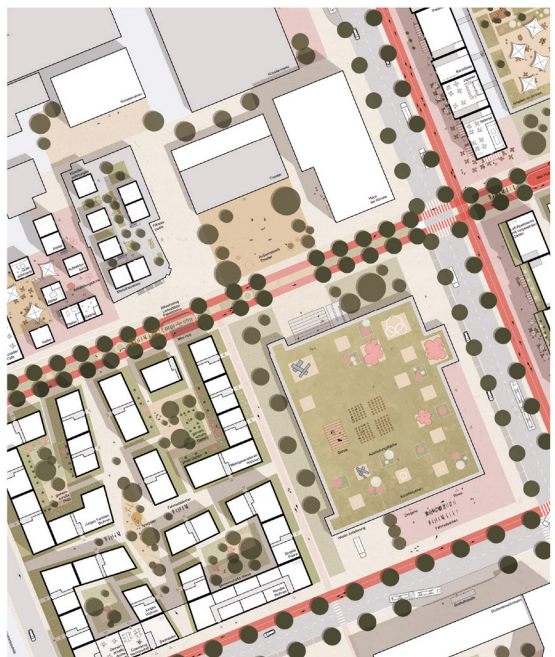
M1:10.000 Lageplan



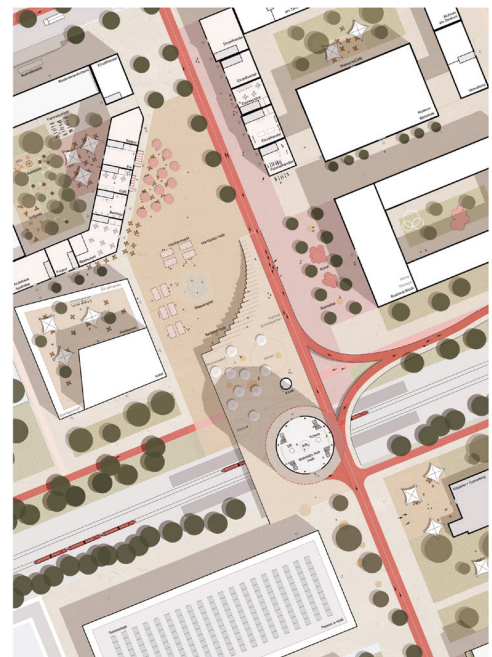
© Vogelperspektive HULB - Innovationskatalog



M1:500 Schnitt A-A



M1:500 Vertiefung Wohnwerk HULB



M1:500 Vertiefung Mobilitätschub HULB